



Ihre Route (kürzeste) mit Motorrad am 22.07.2018

Start	F73200 Albertville	Entfernung	287.2 km
Ziel	F73200 Albertville	Maut	28,80 €
Dauer	6:04 h:min		
Verlauf	 Albertville - Chamonix - Col d.Montets - Finhaut - Morgex - La Thuile Entreves - Beaufort - Albertville		

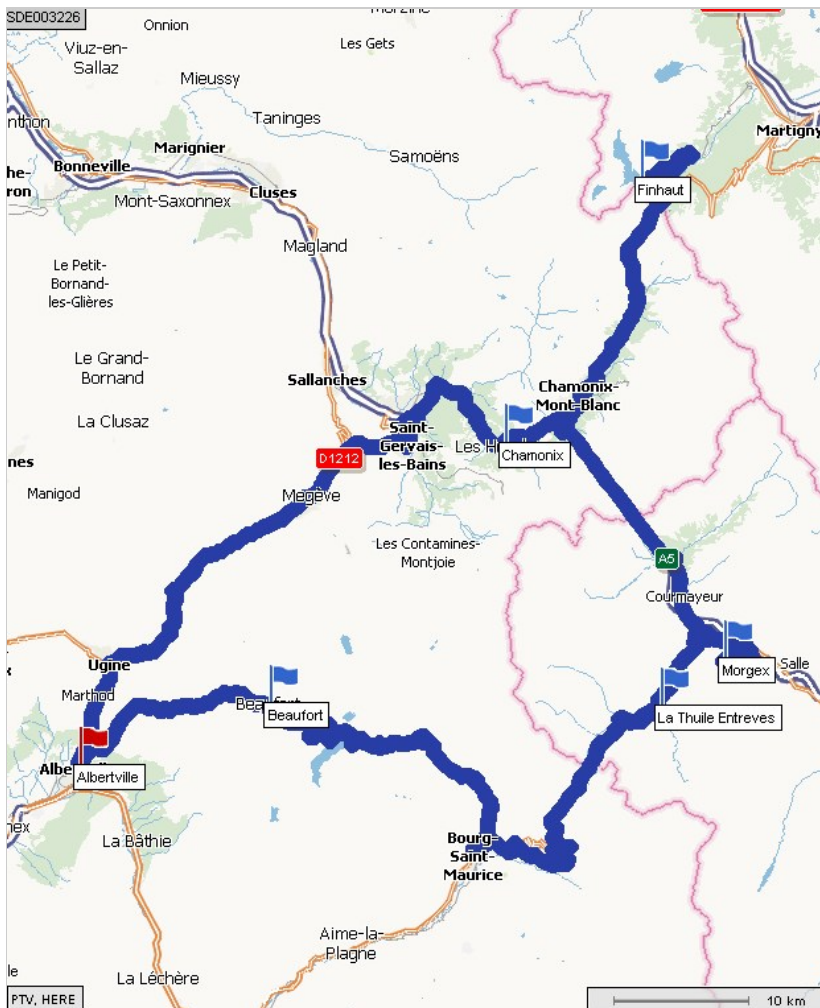
! Routenhinweise

Land	Hinweis
	<p>D1090 - Col du Petit Saint-Bernard: 47 Kehren, viele Kurven</p> <p>Umweltzone Haute-Savoie: Achtung, eine Station Ihrer Route befindet sich in der Umweltzone Haute-Savoie. Nähere Informationen erhalten Sie hier: PDF Umweltzone</p> <p>Umweltzone Savoie: Achtung, eine Station Ihrer Route befindet sich in der Umweltzone Savoie. Nähere Informationen erhalten Sie hier: PDF Umweltzone</p>

Maut und Gebühren

Land	Hinweise	Maut (€)
 Frankreich	<p>E25/N205 - Tunnel du Mont-Blanc: Mautgesamtbetrag enthält auch die Gebühr für den Mont Blanc-Tunnel (Grenztunnel zwischen Frankreich und Italien). Für Hin- und Rückfahrt (innerhalb von 7 Tagen) können verbilligte Tickets erworben werden. Die Gebühren auf italienischer Seite sind geringfügig höher.</p> <p>Insgesamt in Frankreich anfallende Maut:</p>	28,80 €
Maut gesamt		28,80 €

Übersichtskarte



Weitere Informationen

Hinweise zur Routenbeschreibung - Zeichenerklärung

Die Wegeliste beschreibt die nach Ihren Vorgaben errechnete Route. Neben den zurückgelegten Straßenkilometern finden Sie Symbole, die für die jeweilige Aktion stehen. In der Spalte Beschreibung wird die Aktion durch Benennung der zu befahrenden Straße bzw. der Abbiegevorschrift näher beschrieben. Die Fahrzeit ist als Richtwert ohne Stopps, Staus und Behinderungen zu verstehen. Eventuelle Fährüberfahrten sind ebenfalls nicht eingerechnet. Der Routenausdruck ist eine Planungshilfe, kontrollieren Sie ihn bitte vor Beginn der Fahrt und ergänzen Sie ihn durch eine gute Straßenkarte.

	Halblinks		Wenden		Autobahn- auffahrt		Ort an der Route
	Halbrechts		Kreisverkehr		Autobahn- abfahrt		Zugverladung
	Links abbiegen		Ortseingang		Autobahnkreuz / - dreieck		Fähre
	Rechts abbiegen		Ortsausgang		Autobahnende		Grenze

Wichtige ADAC Telefonnummern

Pannenhilfe	
aus dem Festnetz - 0,06 €/Anruf*	0 180 2 22 22 22*
über das Handy - ohne Vorwahl aus allen Netzen Providertarif	22 22 22
aus dem Ausland	+49 89 22 22 22

*) aus dem deutschen Festnetz, max. 42 Cent/Min. aus Mobilfunknetzen.

Info-Services	
ADAC Info-Service	0 800 5 10 11 12 (Mo - Sa 8.00 - 20.00 Uhr)
ADAC-Verkehrservice - Ihre persönliche	22 4 11 (aus den Netzen D1, D2, O2) 11 4 11 (aus dem Netz von e plus)

Info-Services

Mobilitätsberatung (ohne Vorwahl, Providertarife)	Für ein Beratungsgespräch mit einem ADAC-Experten wird lediglich eine Servicegebühr von 1,10 € pro. Minute zzgl. Verbindungskosten Ihres Netzbetreibers/Providers berechnet.
Stau-Info - die automatische Verkehrsansage (ohne Vorwahl, Providertarif)	22 4 99 Für die ADAC-StauInfo fallen nur 0,62 € Servicegebühren zzgl. Verbindungskosten Ihres Netzbetreibers/Providers pro Anruf an.
ADAC Reisebüros	0 800 5 21 10 12

Vignetten, Mautkarten, Videomaut

Vignetten für Österreich, Slowenien, Schweiz und Tschechien, Videomaut für Brenner-, Tauern- und Pyhrnautobahn, Arlberg- und Karawankentunnel sowie Top-Ermäßigungen für Mauttickets für Großglockner und Felbertauern gibt es beim ADAC und unter www.adac-shop.de

Diese Informationen wurden vom ADAC mit viel Sorgfalt zusammengestellt. Eine Gewähr für Vollständigkeit und Richtigkeit können wir allerdings nicht übernehmen. Aktuelle Infos unter <http://www.adac.de> oder telefonisch unter 0 800 5 10 11 12.